

坂東太郎

ばんどうたろう

利根川・文月

天の川

ひまわり

おひさま

keisukedayo



御覧いただきまして ありがとうございます。

「坂東太郎 利根川 水無月」につづき

「坂東太郎 利根川 文月」を アップしました。

利根川下流域は平坦な土地で、あまり景色に変化がありません。

また、川の景色そのものも変化に乏しく、つい特徴的な構造物や橋などを入れた写真になってしまいます。

雲の形や空の色の微妙な変化や

川で生活する動植物の様子を楽しんでいただければ幸いです。

7月いっぱい、随時写真を追加していく予定です。



利根川の様子は、

国土交通省関東地方整備局利根川下流河川事務所

利根川下流ライブカメラ映像 で御覧いただけます。

<http://www.ktr.mlit.go.jp/tonage/cctv/index.html>





海から 33.50km地点。

橋は、千葉県と茨城県を結ぶ高速道路 東関東自動車道



同じく 33.50km から、利根川下流















海から、約18.5km地点で
利根川本流、黒部川、霞ヶ浦（常陸利根川）が合流して河口へと流れます。



利根川本流、利根川河口堰（とねがわこうぜき）



千葉県東部を流れる利根川の支流である 黒部川
この、黒部川水門の先で利根川に合流します

水門付近から黒部川上流を望む



心地よい川風。





霞ヶ浦と利根川の合流点を仕切る水門。
重さ約120tの鋼製鋼桁ローラーゲートの主ゲートが8門と、
大小2門の閘門（こうもん）を併設している。

2 日目

常陸川水門に併設されている、閘門（こうもん）です。下流側。



閘門は、水位の異なる河川や運河、水路の間で船を上下させるための装置です。上流側。



写真を撮ろうと身を乗り出すと、偶然1隻のボートの姿が……。

「写真を撮ってもいいですか?」 とお願いすると、



「ああ、いいよ」と、快く承諾して下さいました。



幅 1.5 m まで















空が白む前、川から見た月




















鬱陶しい天気が続く梅雨の時期、なかなかスッキリ晴れることはありません。





霧の朝です。



すべて霧の中



太陽だって、黙っちゃいない




やがて霧は退散。



さっ、帰ろっ!!














AM 4:37 夜明け











9 日目

時化（しけ）続きで、近況を伝える写真がございませんので、過去に撮ったモノを。
年は違いますが、いずれも 7 月の写真です。

撮影日時 : 2010年7月21日 AM4:54



撮影日：2011年7月5日

写真右奥の橋は、利根川で最も下流に架かる 総延長1500mの「銚子大橋」

対岸は千葉県銚子市です



利根かもめ大橋、茨城県側















日の出























