

南三陸町馬場中山集落の
孤立でなく、自立、独立集落の
取組みを紙面で支援したい
と思います。役に立つ考えが
有ったら、目に止めて下さい。

パブー・絵本・manaho・検索

津波が来たら「人命」>「家」>「漁船」を守る

日本国津波保険が必要だ！再生を目標

100年戦争の軍事

結局 3代家族・子孫を守る

日本の集落を救う

戦の思ひ

戦標への挑戦

未来想「ロケット」>「漁業復興プロジェクト」

後世に何を残すか？

1年後

軍艦島の水没シミュレーターが必要だ！

南三陸町馬場中山集落

津波が来たら「人命」>「家」>「漁船」を守る

日本国津波保険が必要だ！再生を目標

100年戦争の軍事

結局 3代家族・子孫を守る

日本の集落を救う

戦の思ひ

戦標への挑戦

未来想「ロケット」>「漁業復興プロジェクト」

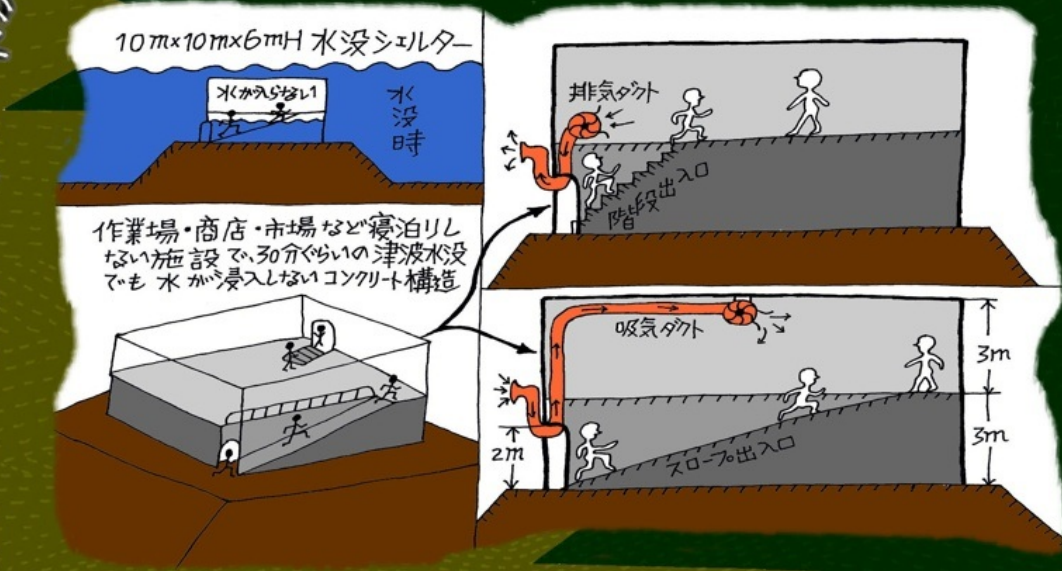
後世に何を残すか？

1年後

軍艦島の水没シミュレーターが必要だ！

南三陸町馬場中山集落

津波の被害を軽減するための対策として、水没シールドボックスの設置が有効である。

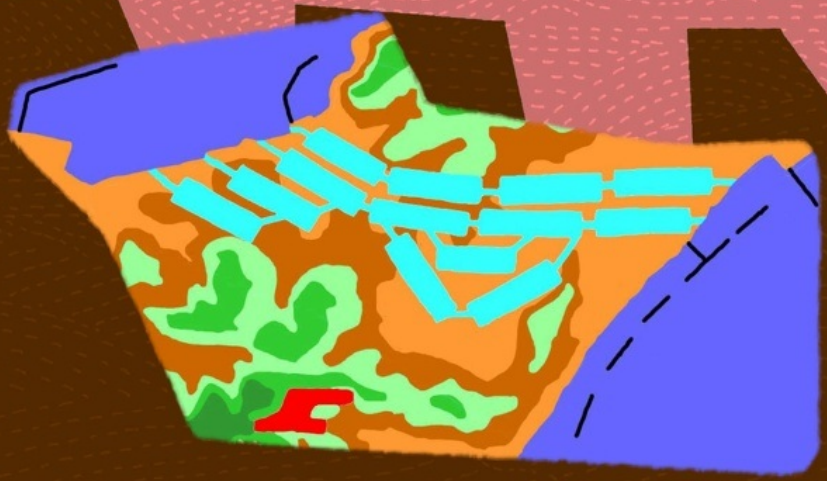


水没シールドボックスの設置が有効である。

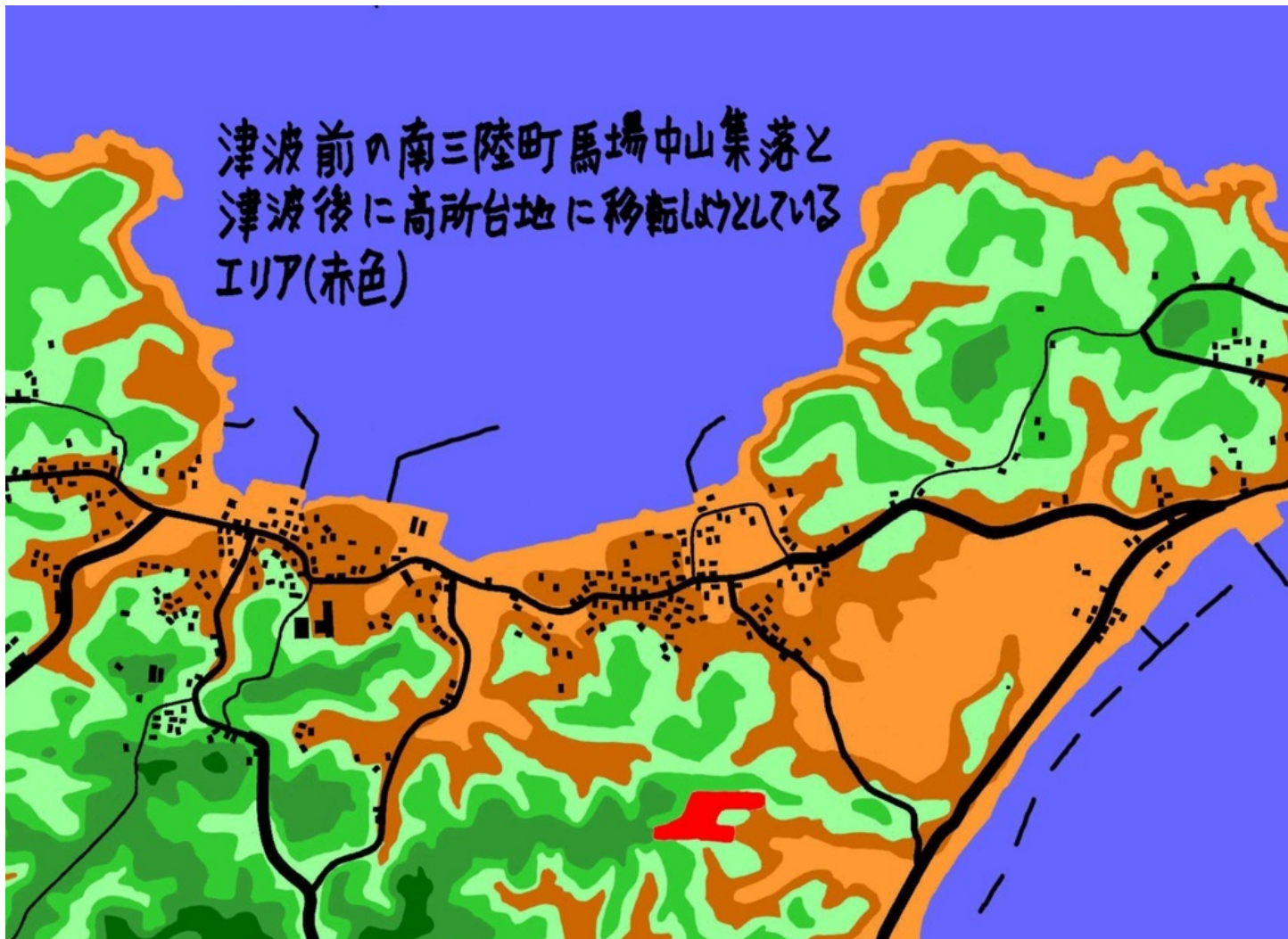
唯一認められるのは水没シールドボックス機能の確保による窒息死の防止である。

BOXタイプの水没シールドボックスは、水没シールドボックスの設置が有効である。

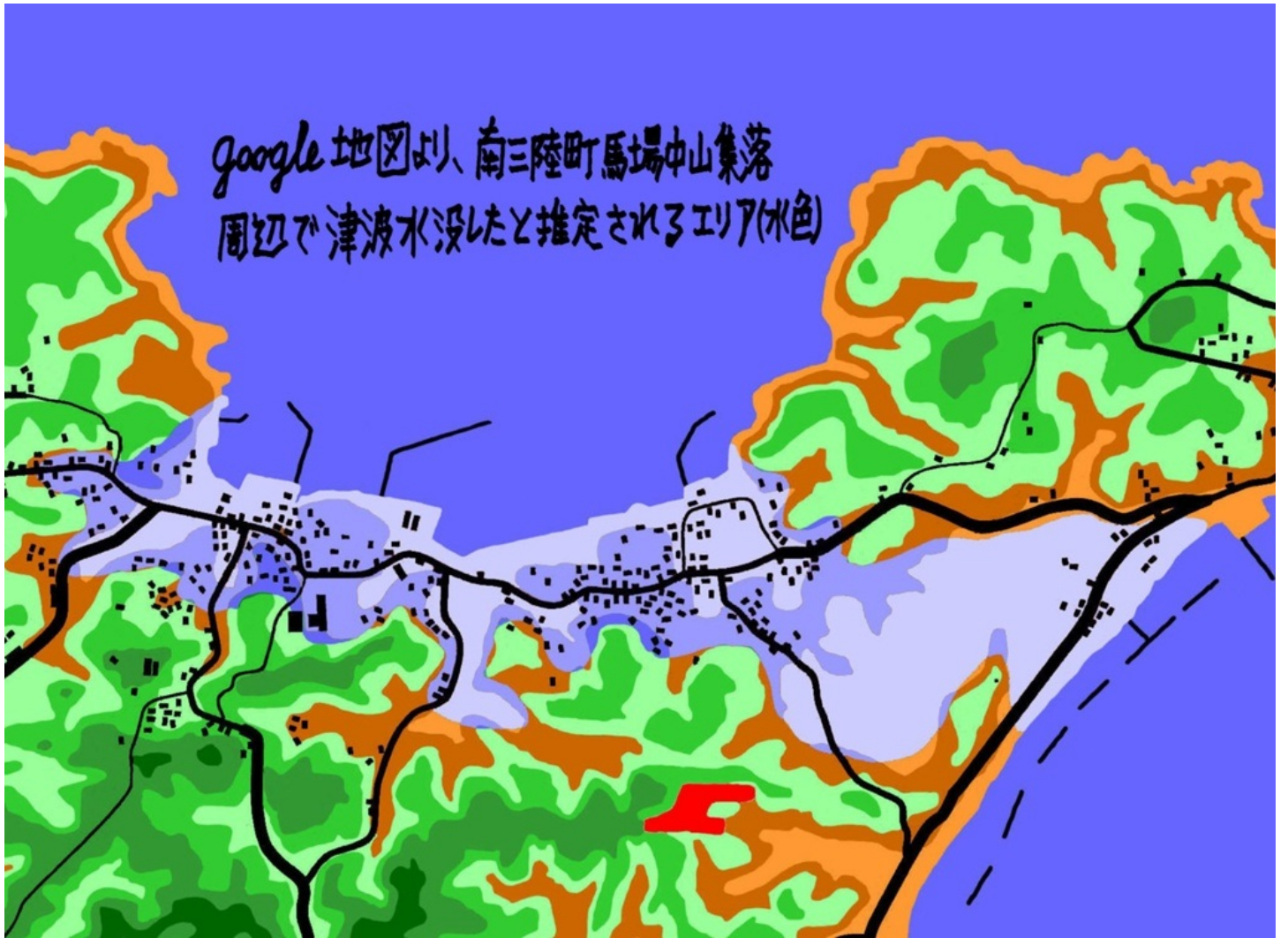
誰の土地かは知らぬも津波を受けて使物に成らん土地
を馬場中山集落の▲海辺漁協組合
も受けたい海の農業を営む
▲社▲行政の支援を受け確保したい
。消費者の希望する海産品を生産
。また、漁業の
。また、漁業の
。また、漁業の

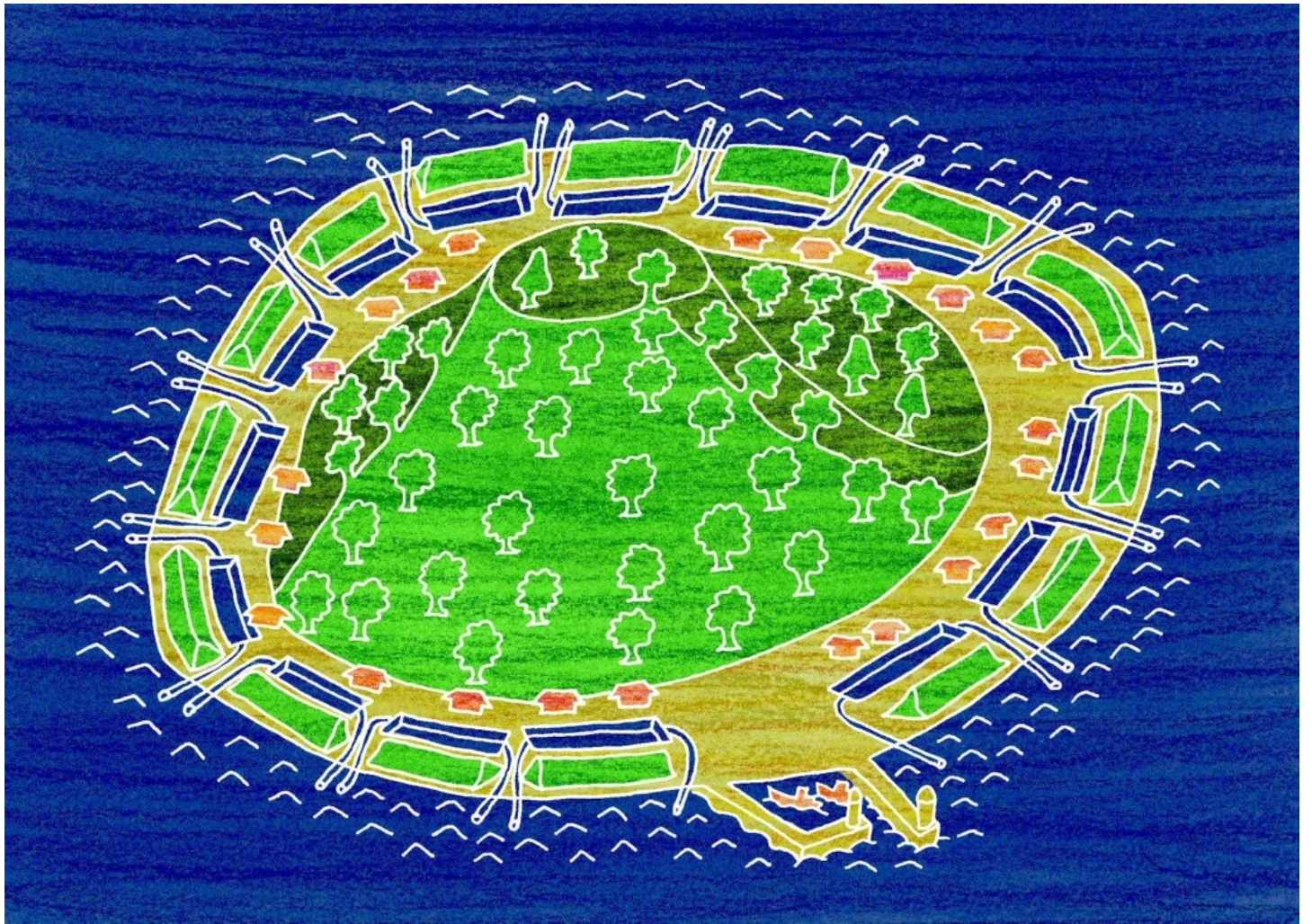


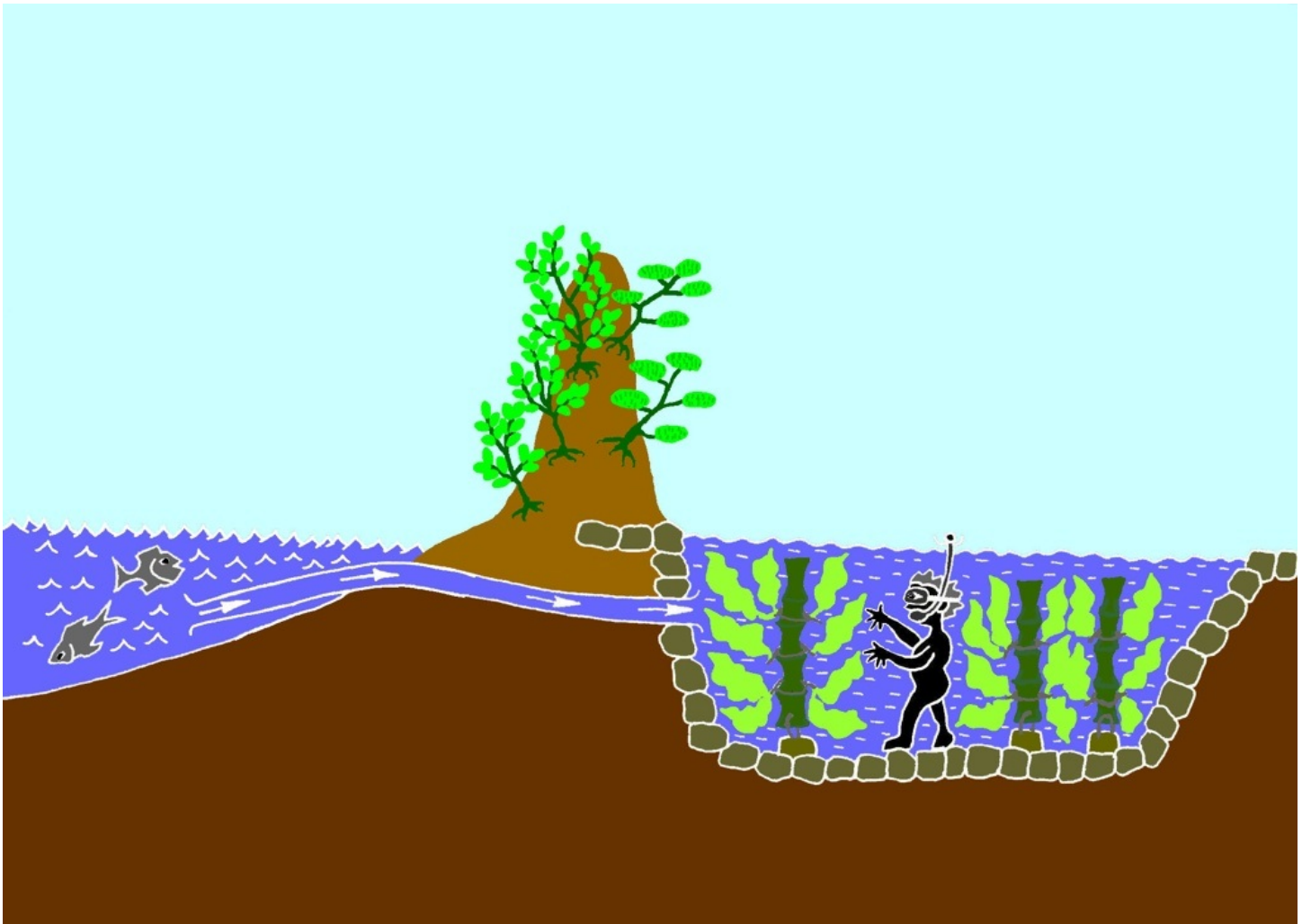
津波前の南三陸町馬場中山集落と
津波後に高所台地に移転はゆとしている
エリア(赤色)



Google 地図より、南三陸町馬場中山集落
周辺で津波水没したと推定されるエリア(水色)







10m×10m×6mH 水没シェルター



作業場・商店・市場など寝泊りしない施設で、30分ぐらいの津波水没でも水が浸入しないコンクリート構造

