




ゴールと合流 のイメージ



d l i s

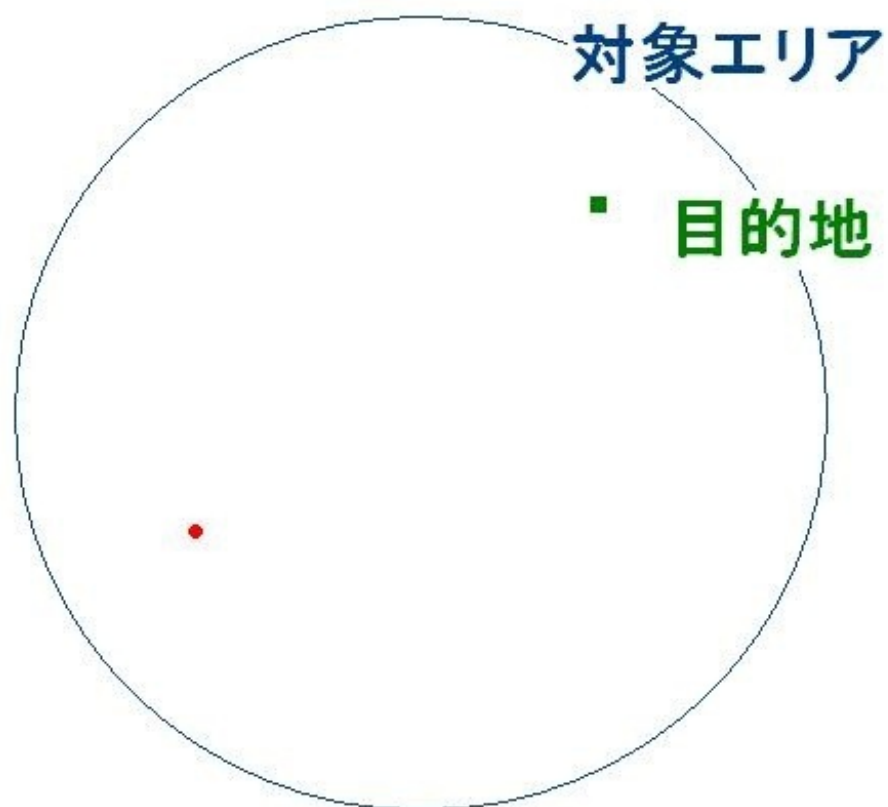
対象となるエリアがあります

対象エリア

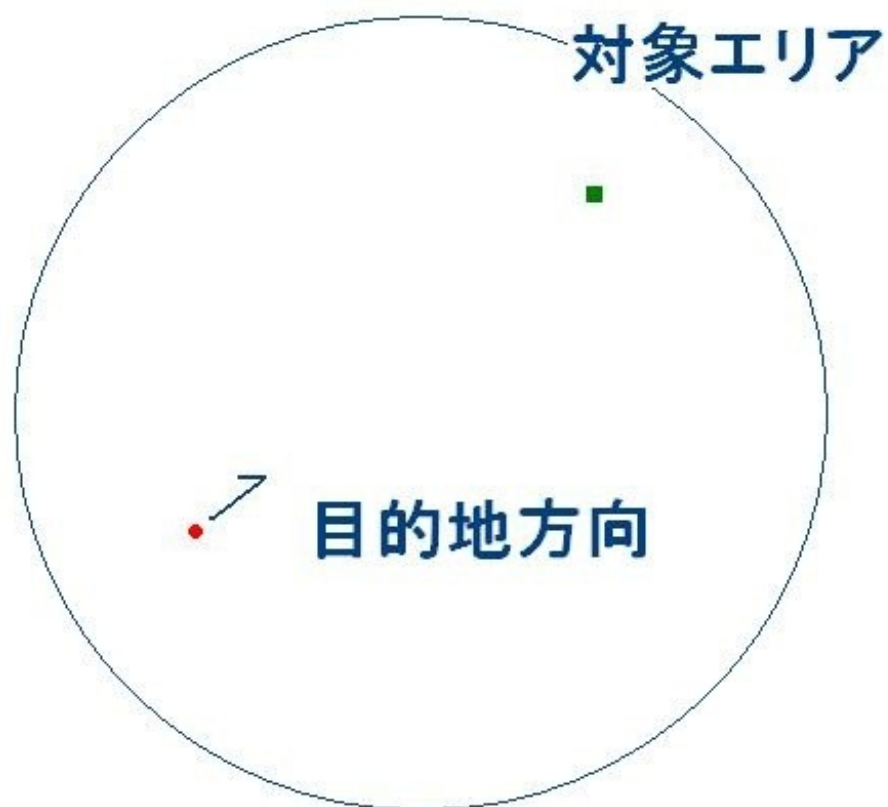


現在の自己位置を設定（検出）します

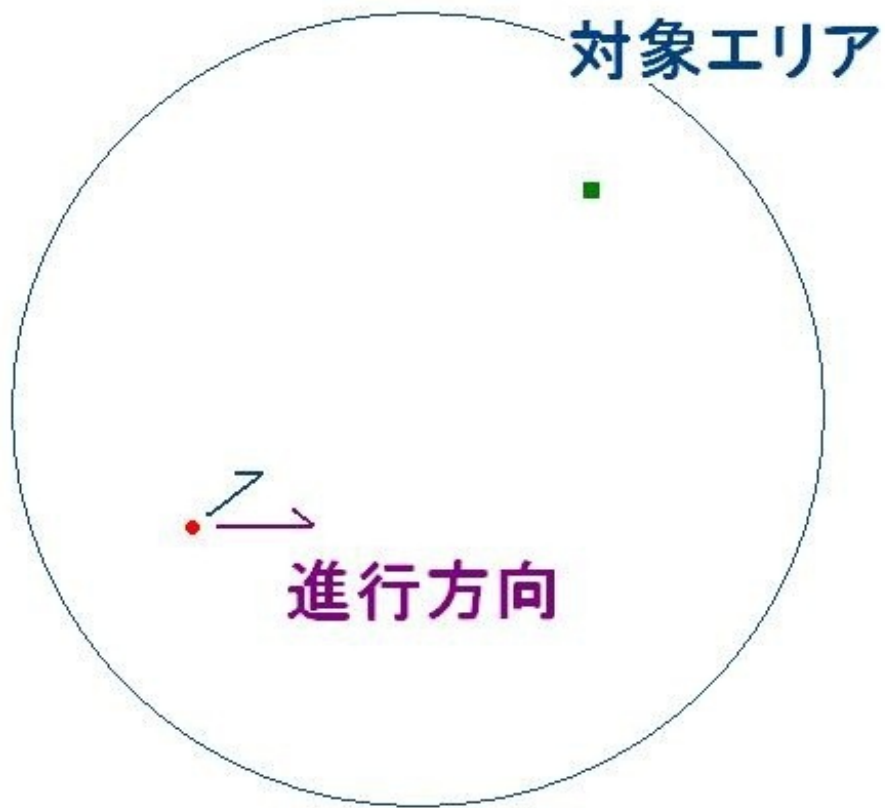




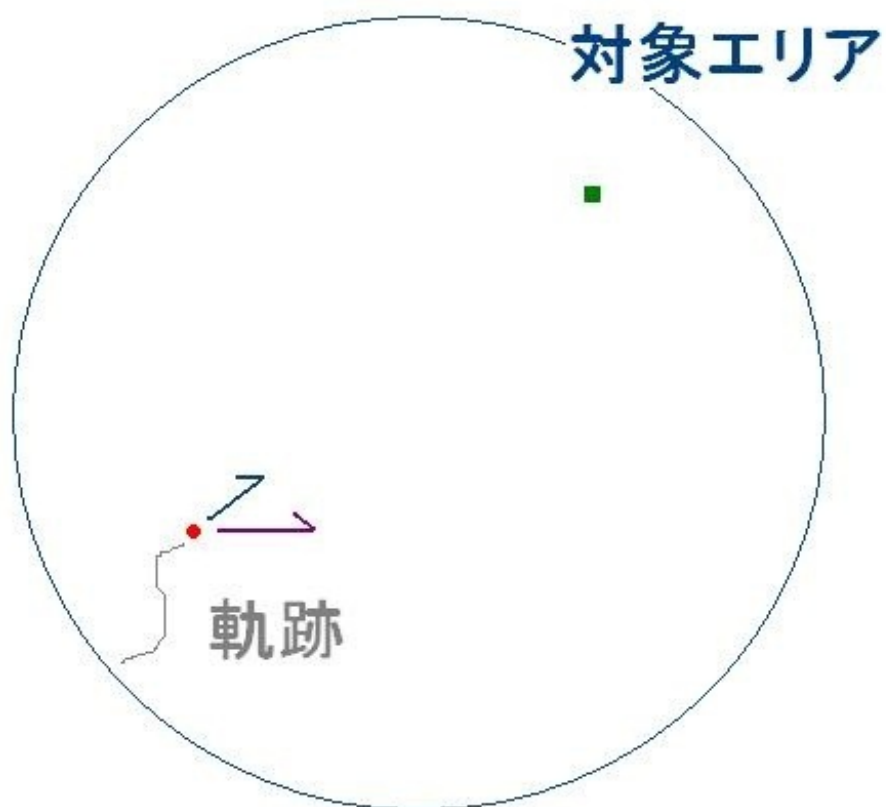
目的地方向を示してみましょう



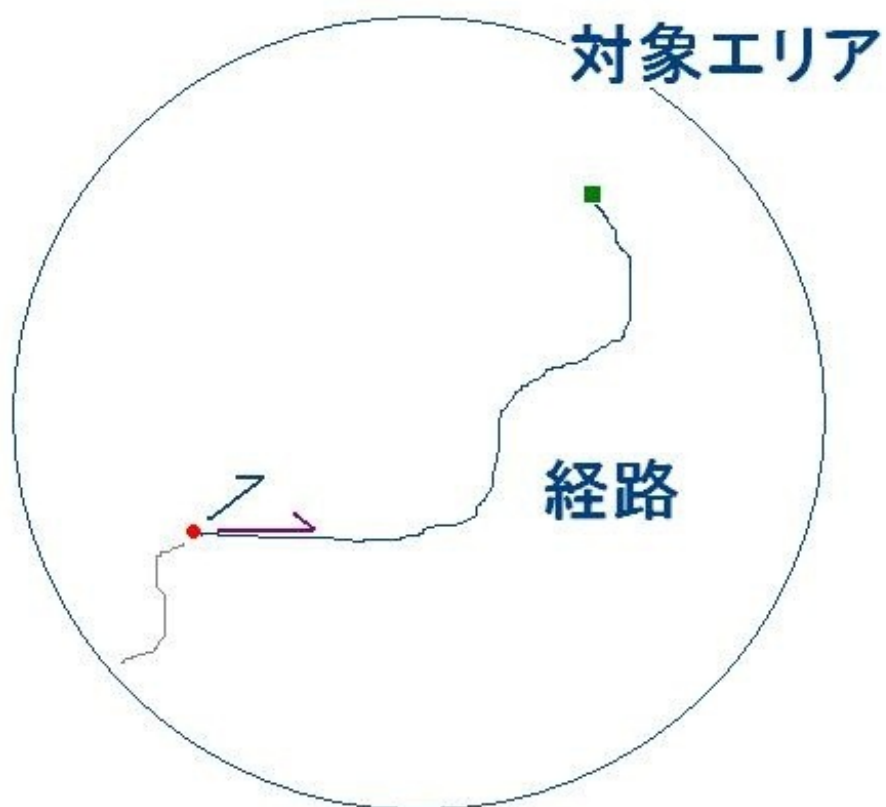
進行方向は、目的地方向と必ずしも一致しません



軌跡から移動パターンを推測できることもあります

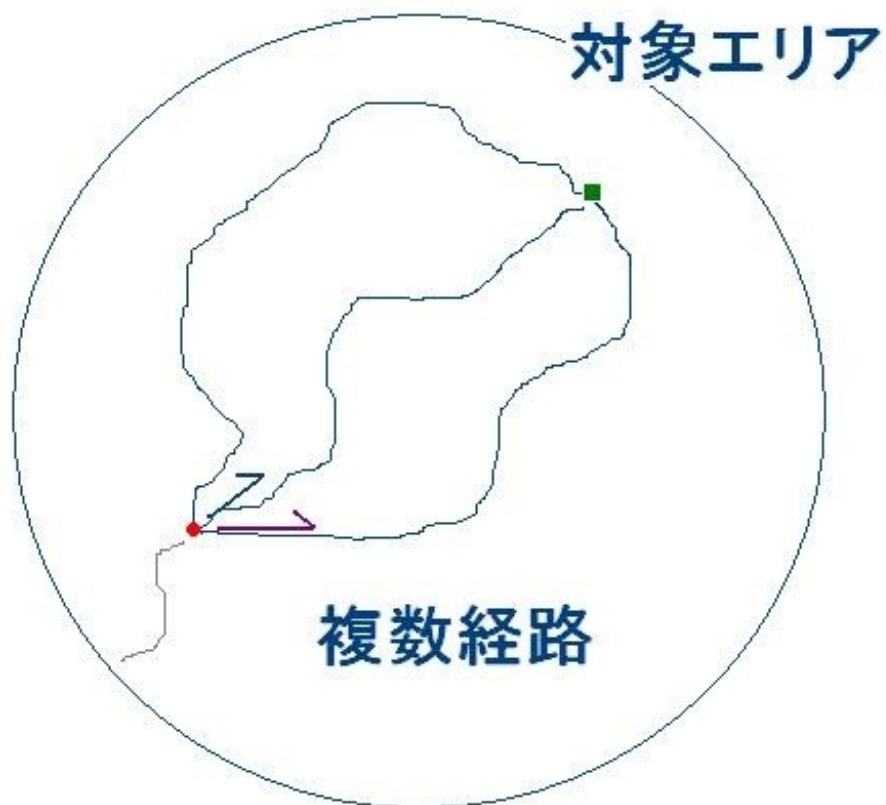


推奨経路は一般的なナビ情報となっています

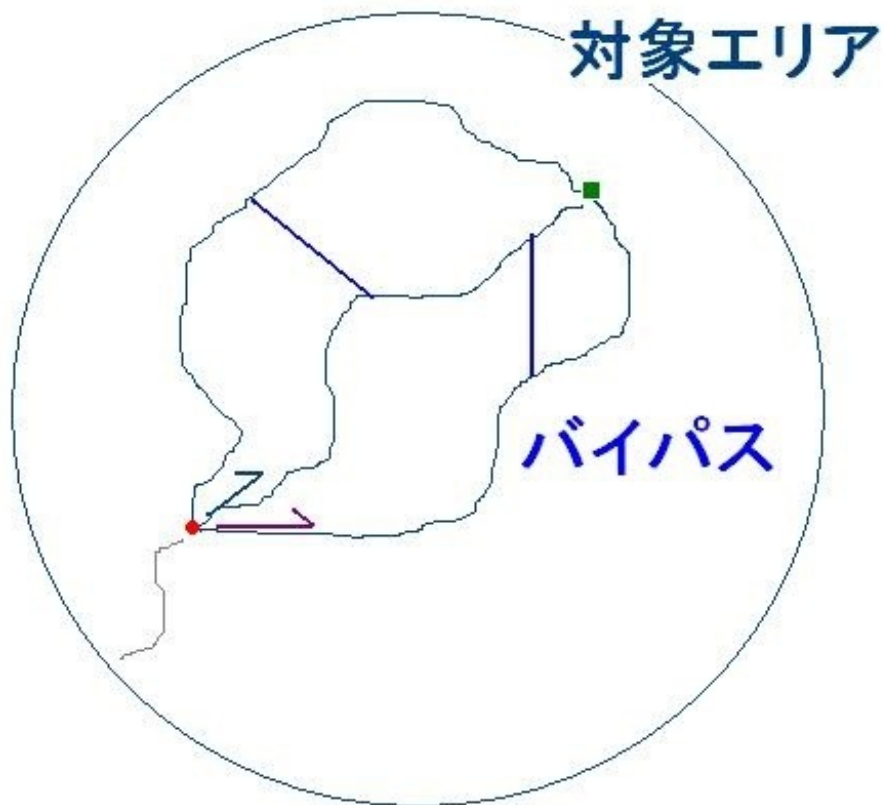


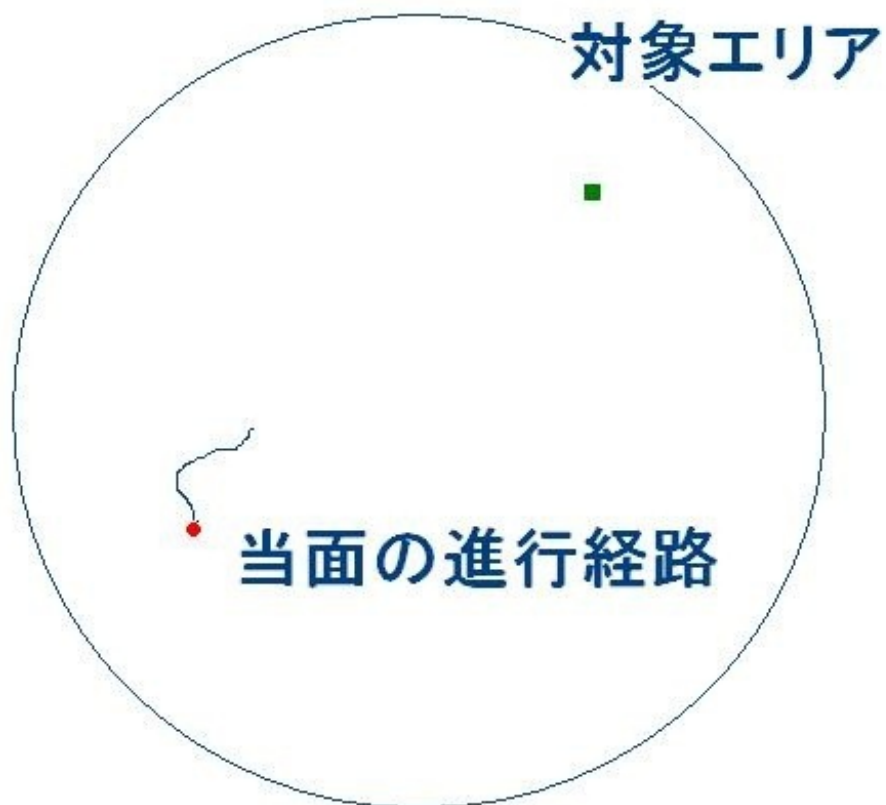
うど

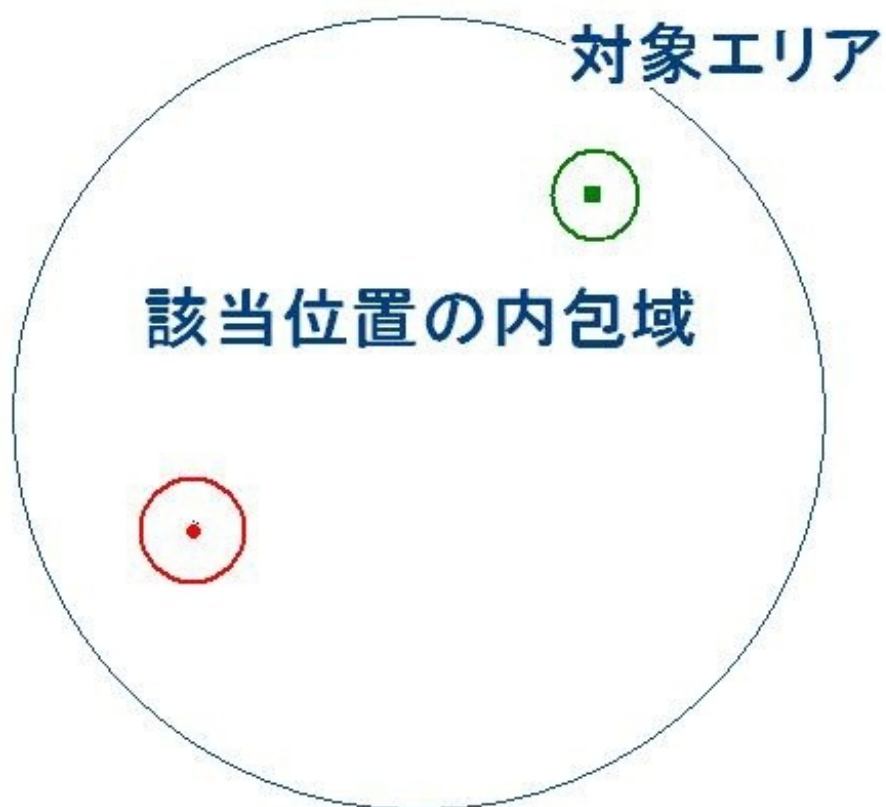
複数経路を同時表示することで選択肢を与えます



バイパスの追加で更に選択肢が広がります

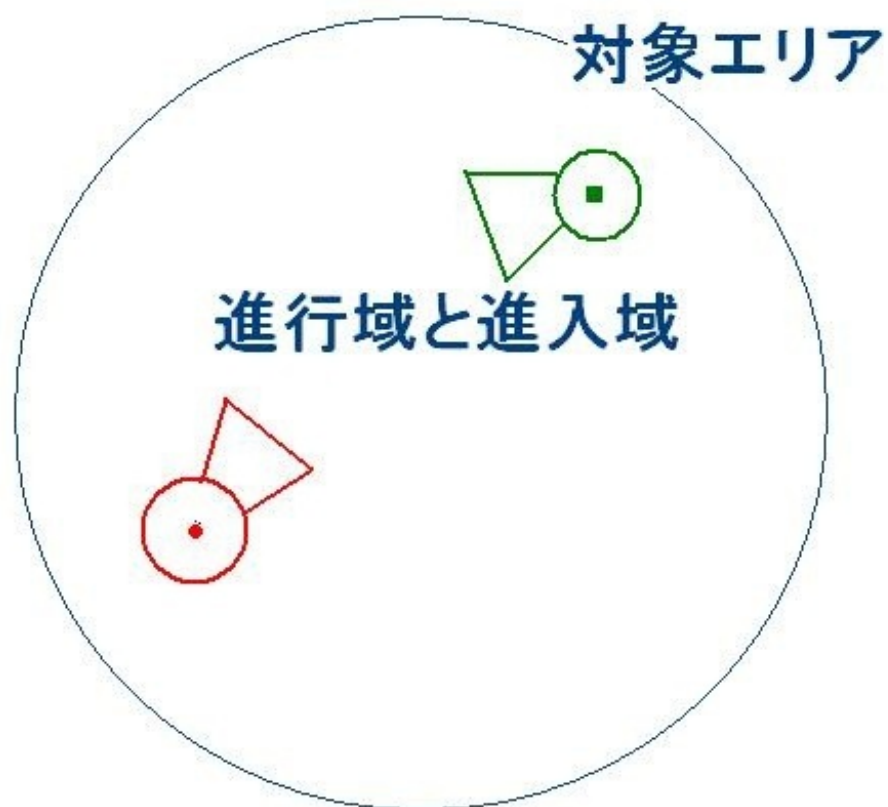


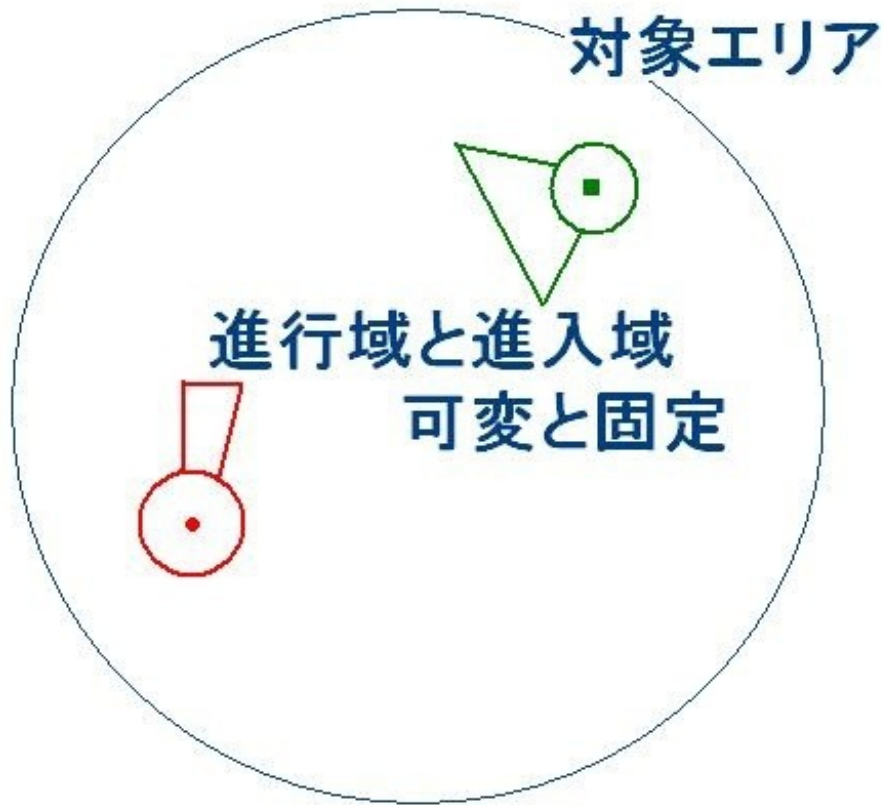


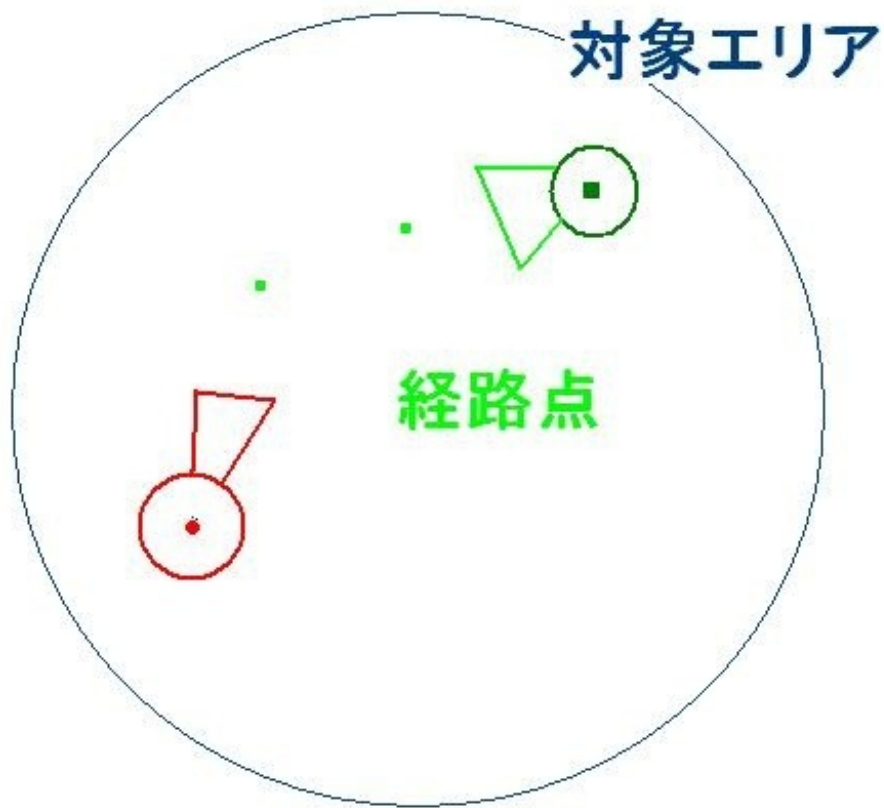




一步踏み出せば、入り口の向きも定まります！？







進入不可域以外が、自ずと道になる。

