



# デジタル 参考書

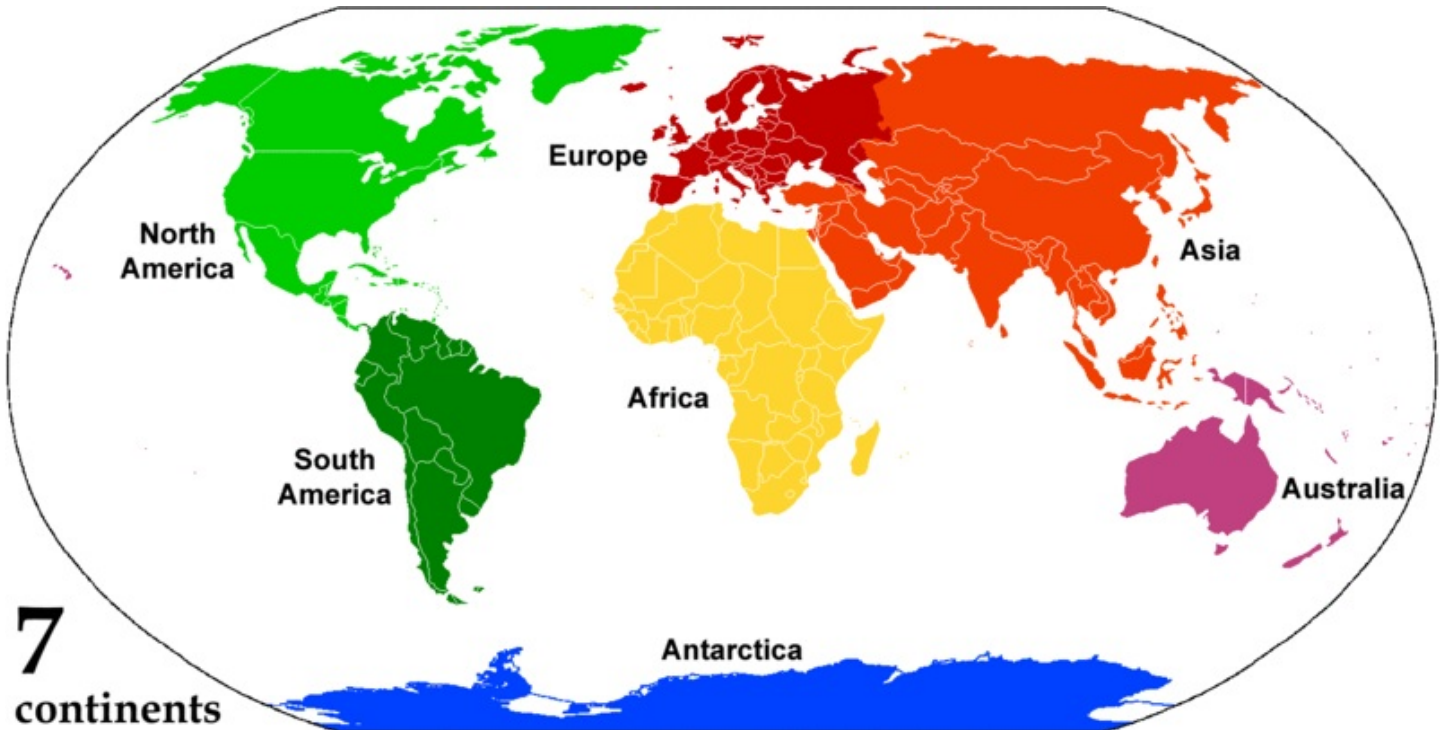
中学地理(2)  
世界の大陸と海洋

シーエーアイ教育システム

六大陸（ろくたいりく）とは、ユーラシア大陸・アフリカ大陸・北アメリカ大陸・南アメリカ大陸・南極大陸・オーストラリア大陸である。（面積の大きい順）

南極大陸はどこの国にも属さず，多くの国々が観測基地を置いている。  
また、海と陸の面積の割合が7：3である。

<http://ja.wikipedia.org/wiki/%E5%A4%A7%E9%99%B8>

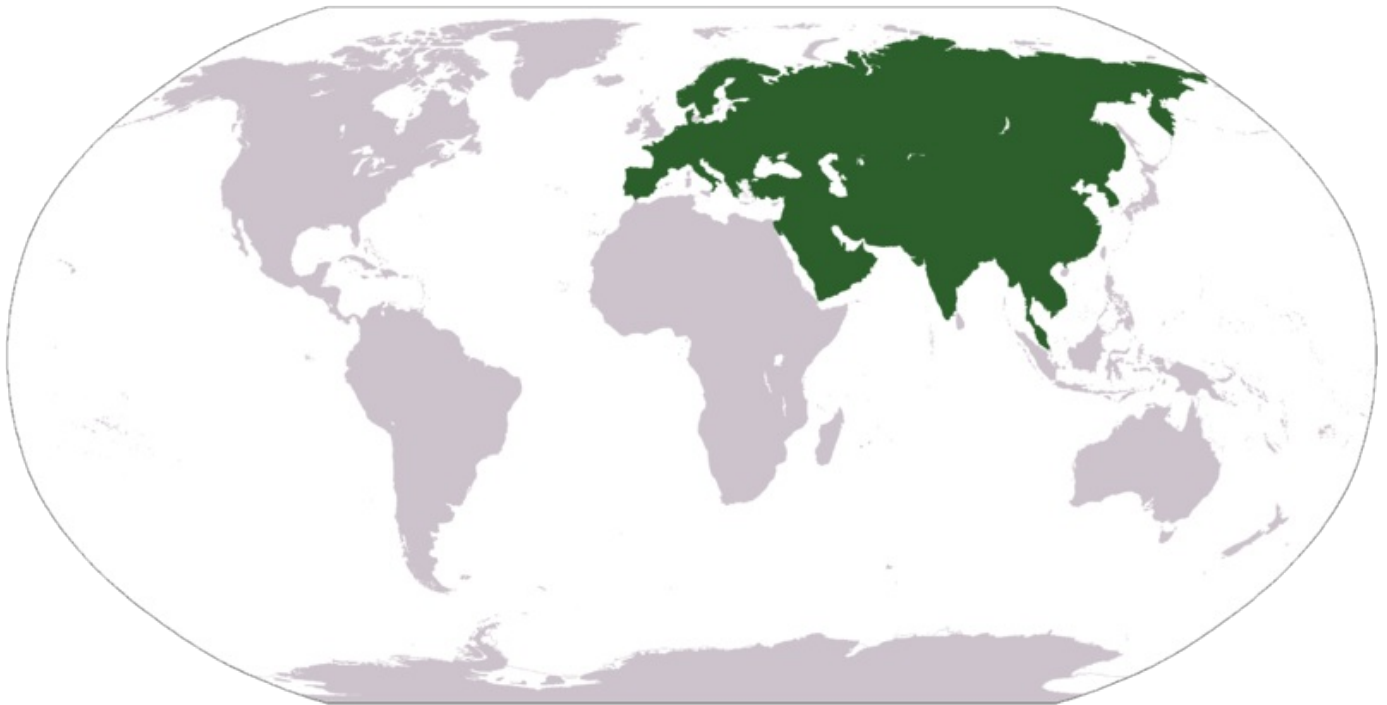


[http://ja.wikipedia.org/wiki/%E3%83%95%E3%82%A1%E3%82%A4%E3%83%AB:Continental\\_models.gif](http://ja.wikipedia.org/wiki/%E3%83%95%E3%82%A1%E3%82%A4%E3%83%AB:Continental_models.gif)

ユーラシア大陸（たいりく）は、その語源がユーロ (Euro) + アジア (Asia) にあることからわかるように、ヨーロッパとアジアとを合わせた地形的に独立した地域を指す。アジアとヨーロッパの境界は人為的なものなので明確でないが、ウラル山脈、カスピ海、大コーカサス山脈、黒海などを境にする説が主流である。六大陸の中で一番大きい大陸である。

面積5492万平方km、全陸地面積の37%を占める。海岸線総延長距離は10万7800km。

<http://ja.wikipedia.org/wiki/%E3%83%A6%E3%83%BC%E3%83%A9%E3%82%B7%E3%82%A2%E5%A4%A7%E9%99%B8>



<http://ja.wikipedia.org/wiki/%E3%83%95%E3%82%A1%E3%82%A4%E3%83%AB:LocationEurasiaWithoutIslands.PNG>

アフリカ大陸は、アフロ・ユーラシア大陸のうちスエズ地峡の西側の部分を占める大陸をいう。ユーラシア大陸とは陸続きになり、インド洋・大西洋・地中海に囲まれている。大陸北部は非常に乾燥したサハラ砂漠で、赤道付近は広大な熱帯雨林が広がる。その南側もまた乾燥しており、サバナと砂漠が広がる。

<http://ja.wikipedia.org/wiki/%E3%82%A2%E3%83%95%E3%83%AA%E3%82%AB%E5%A4%A7%E9%99%B8>



[http://ja.wikipedia.org/wiki/%E3%83%95%E3%82%A1%E3%82%A4%E3%83%AB:Africa\\_satellite\\_orthographic.jpg](http://ja.wikipedia.org/wiki/%E3%83%95%E3%82%A1%E3%82%A4%E3%83%AB:Africa_satellite_orthographic.jpg)

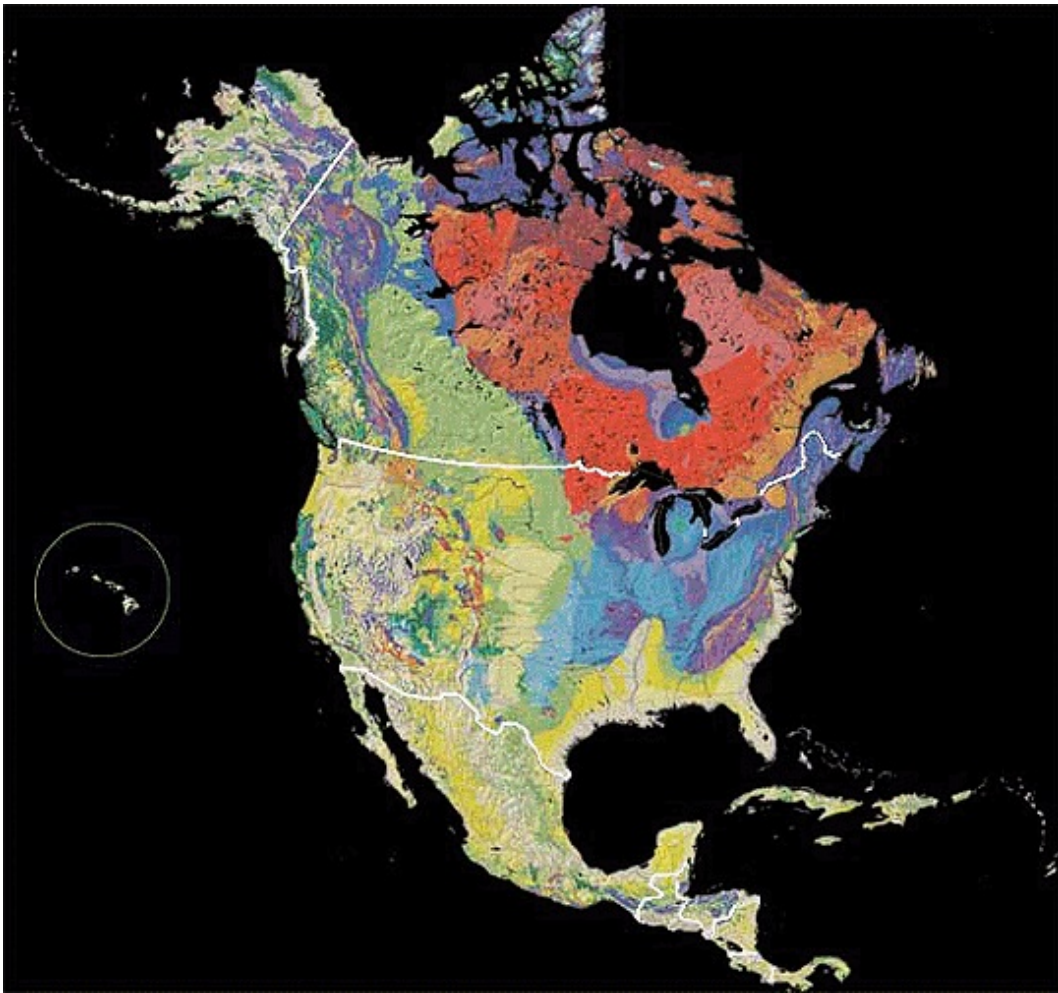
北アメリカ大陸（きたアメリカたいりく）は、現在においては南北アメリカ大陸のうち、パナマ地峡より北側の部分のこと。かつてはローラシア大陸から分かれ、ゴンドワナ大陸から分かれた南アメリカ大陸とは別々に存在していた大陸であった。面積は約2400万平方キロメートルである。

アメリカ合衆国、カナダ、メキシコ、グアテマラ、ベリーズ、エルサルバドル、ホンジュラス、ニカラグア、コスタリカ、パナマが位置する。

<http://ja.wikipedia.org/wiki/%E5%8C%97%E3%82%A2%E3%83%A1%E3%83%AA%E3%82%AB%E5%A4%A7%E9%99%B8>

北アメリカ大陸の地質と国境





[http://ja.wikipedia.org/wiki/%E3%83%95%E3%82%A1%E3%82%A4%E3%83%AB:North\\_America\\_Geological\\_Tapestry.gif](http://ja.wikipedia.org/wiki/%E3%83%95%E3%82%A1%E3%82%A4%E3%83%AB:North_America_Geological_Tapestry.gif)

南アメリカ大陸（みなみアメリカたいりく）は、アメリカ大陸のうち、パナマ地峡より南側の部分である。東は大西洋、西は太平洋に面していて、北は北アメリカ大陸とパナマ地峡で接する。南米大陸（なんべいたいりく）とも呼ばれる。

ゴンドワナ大陸が分裂して生成した。

約3000万年前に南極大陸と分離してから、約200万年前にパナマ地峡ができるまで、孤立大陸であったため、独特の動植物が進化し、固有種が多い。また、ギアナ高地やアマゾンなどの熱帯雨林も、種の多様性に大きく貢献している。

<http://ja.wikipedia.org/wiki/%E5%8D%97%E3%82%A2%E3%83%A1%E3%83%AA%E3%82%AB%E5%A4%A7%E9%99%B8>





[http://ja.wikipedia.org/wiki/%E3%83%95%E3%82%A1%E3%82%A4%E3%83%AB:South\\_America\\_satellite\\_orthographic.jpg](http://ja.wikipedia.org/wiki/%E3%83%95%E3%82%A1%E3%82%A4%E3%83%AB:South_America_satellite_orthographic.jpg)

オーストラリア大陸（オーストラリアたいりく）は、南半球のオセアニアに位置する大陸で、6つの大陸のなかで最小の面積である。全土がオーストラリア領に属し、東は太平洋、西・南はインド洋、北はアラフラ海に面している。


<http://ja.wikipedia.org/wiki/%E3%82%AA%E3%83%BC%E3%82%B9%E3%83%88%E3%83%A9%E3%83%AA%E3%82%A2%E5%A4%A7%E9%99%B8>



[http://ja.wikipedia.org/wiki/%E3%83%95%E3%82%A1%E3%82%A4%E3%83%AB:Australia\\_satellite\\_plane.jpg](http://ja.wikipedia.org/wiki/%E3%83%95%E3%82%A1%E3%82%A4%E3%83%AB:Australia_satellite_plane.jpg)

南極大陸（なんきょくたいりく）は地球上で最も南に位置する大陸である。南極地域最大の陸地であり、南極点を含んでいる。面積は1千4百万平方キロメートルであり、六大陸中、オーストラリア大陸に次いで2番目に小さく、地球の全陸地面積の8.9%を占める。南極海に囲まれ、南極横断山脈によって地域的には東南極と西南極に分けられる。南極大陸の特徴は、平均標高が高いこと、高度分布が他の大陸とは異なることである。

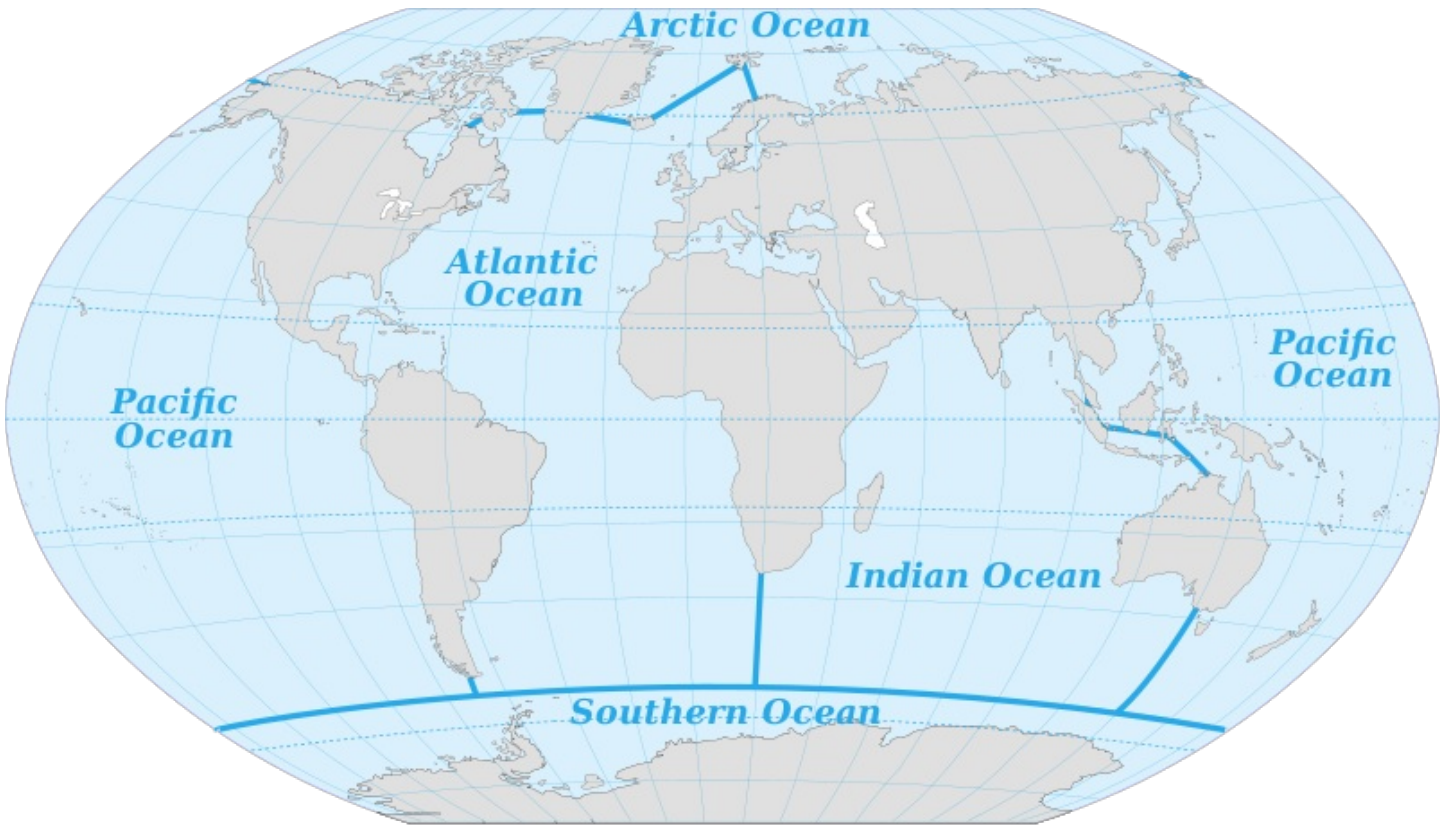
<http://ja.wikipedia.org/wiki/%E5%8D%97%E6%A5%B5%E5%A4%A7%E9%99%B8>



[http://ja.wikipedia.org/wiki/%E3%83%95%E3%82%A1%E3%82%A4%E3%83%AB:Antarctica\\_6400px\\_from\\_Blue\\_Marble.jpg](http://ja.wikipedia.org/wiki/%E3%83%95%E3%82%A1%E3%82%A4%E3%83%AB:Antarctica_6400px_from_Blue_Marble.jpg)

三大洋（さんたいよう）とは、太平洋、大西洋、インド洋である。（面積の大きい順）  
また、陸地と海の比率は、およそ3：7です。  
国際水路機関（IHO）は太平洋、大西洋、インド洋、南大洋（南極海）、北極洋（北極海）の5大洋を認定している。

<http://ja.wikipedia.org/wiki/%E5%A4%A7%E6%B4%8B>



[http://ja.wikipedia.org/wiki/%E3%83%95%E3%82%A1%E3%82%A4%E3%83%AB:World\\_map\\_ocean\\_locator-en.svg](http://ja.wikipedia.org/wiki/%E3%83%95%E3%82%A1%E3%82%A4%E3%83%AB:World_map_ocean_locator-en.svg)



太平洋（たいへいよう）は世界最大の海洋であり、大西洋やインド洋とともに、三大洋の一つに含まれる。アジア（あるいはユーラシア）、オーストラリア、南極、南北アメリカの各大陸に囲まれ、日本列島も太平洋の周縁部に位置する。面積は約1億5,555万7千平方キロメートルで、全地表の約3分の1にあたる。

<http://ja.wikipedia.org/wiki/%E5%A4%AA%E5%B9%B3%E6%B4%8B>



[http://ja.wikipedia.org/wiki/%E3%83%95%E3%82%A1%E3%82%A4%E3%83%AB:Pacific\\_Ocean.png](http://ja.wikipedia.org/wiki/%E3%83%95%E3%82%A1%E3%82%A4%E3%83%AB:Pacific_Ocean.png)



大西洋（たいせいよう）は、ヨーロッパ大陸とアフリカ大陸、アメリカ大陸の間にある海である。面積は8660万平方km。ユーラシア大陸とアフリカ大陸の合計面積よりわずかに広いことになる。沿海としてメキシコ湾やカリブ海を含むアメリカ地中海、地中海、黒海、バルト海があり、沿海との合計面積は9430万平方km。

<http://ja.wikipedia.org/wiki/%E5%A4%A7%E8%A5%BF%E6%B4%8B>



[http://ja.wikipedia.org/wiki/%E3%83%95%E3%82%A1%E3%82%A4%E3%83%AB:Atlantic\\_Ocean-ja.png](http://ja.wikipedia.org/wiki/%E3%83%95%E3%82%A1%E3%82%A4%E3%83%AB:Atlantic_Ocean-ja.png)

インド洋（インドよう）は、太平洋、大西洋と並ぶ三大洋の一つである。三大洋中最も小さい。面積は約7340万平方km、沿海との合計面積は7410万平方kmである。地球表面の水の約20パーセントが含まれる。

<http://ja.wikipedia.org/wiki/%E3%82%A4%E3%83%B3%E3%83%89%E6%B4%8B>



<http://ja.wikipedia.org/wiki/%E3%83%95%E3%82%A1%E3%82%A4%E3%83%AB:Indianocean.png>

島国（しまくに）とは領土が島のみで構成されている国のこと。対義語は内陸国。

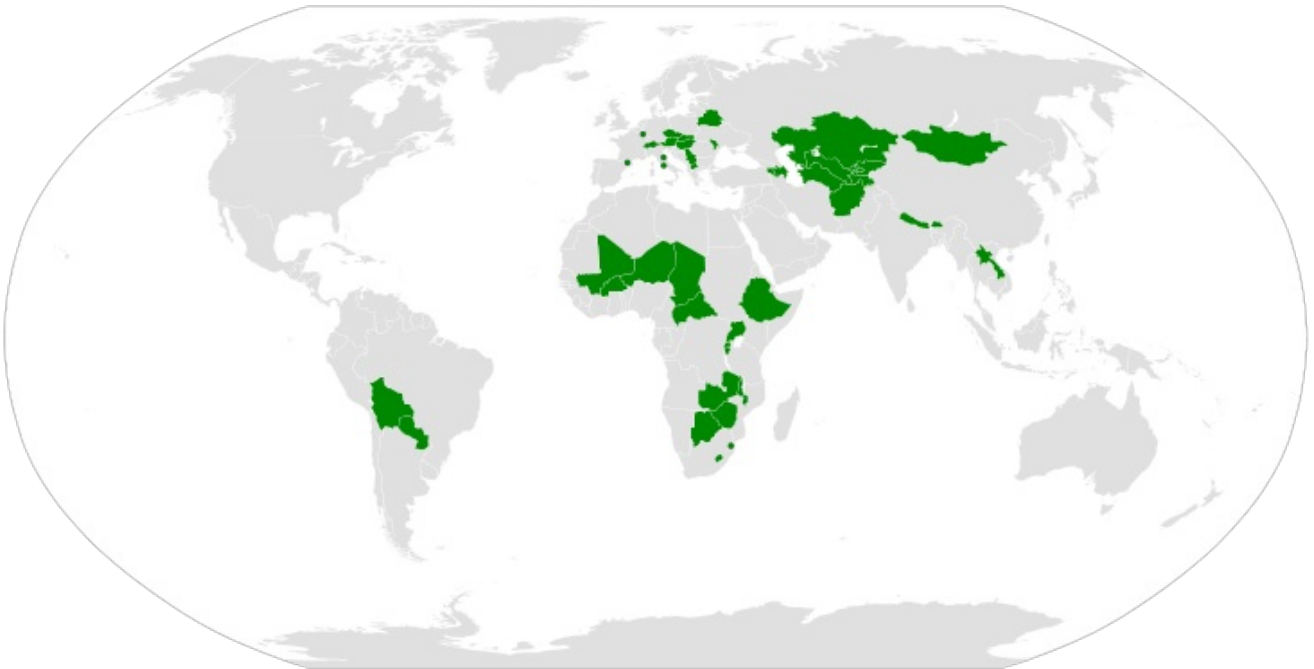
<http://ja.wikipedia.org/wiki/%E5%B3%B6%E5%9B%BD>



[http://ja.wikipedia.org/wiki/%E3%83%95%E3%82%A1%E3%82%A4%E3%83%AB:Island\\_nations.png](http://ja.wikipedia.org/wiki/%E3%83%95%E3%82%A1%E3%82%A4%E3%83%AB:Island_nations.png)

内陸国（ないりくこく）とは、周りが**陸の国**境に囲まれ、**海がない国**のことである。世界には43の内陸国がある（**内陸国一覧参照**）。内陸国と対照的な国は**島国**（周りが水に囲まれる国）である。

<http://ja.wikipedia.org/wiki/%E5%86%85%E9%99%B8%E5%9B%BD>



[http://ja.wikipedia.org/wiki/%E3%83%95%E3%82%A1%E3%82%A4%E3%83%AB:Landlocked\\_nations.svg](http://ja.wikipedia.org/wiki/%E3%83%95%E3%82%A1%E3%82%A4%E3%83%AB:Landlocked_nations.svg)